



**GOBIERNO REGIONAL
HUANCAVELICA**

Resolución Ejecutiva Regional

Nro. - 195 -2013/GOB.REG-HVCA/PR

Huancavelica, 22 JUL 2013'

VISTO: El Informe N° 078-2013/GOB.REG.HVCA/GRPPyAT-SGPEyAT con Proveído N° 699401-2013, el Informe N° 091-2013/GOB.REG.HVCA/GRPPyAT-SGPEyAT/GLJ, la Opinión Legal N° 179-2013-GOB.RE.HVCA/ORAJ-gsc, Informe Técnico N° 014-2013-GOB.REG.HVCA/GRPPyAT-SGPyAT/GLJ, el Oficio 28: N° 021-2012/EFT-AM/CP-HUAYANAY, el Oficio N° 045-C.P.V.A.-2013, sobre categorización de centros poblados; y,

CONSIDERANDO:

Que, de conformidad con el Artículo 191 de la Constitución Política del Estado, modificado por Ley N° 27680 – Ley de Reforma Constitucional, del Capítulo XIV, del Título IV, sobre Descentralización, concordante con el Artículo 31° de la Ley N° 27783 – Ley de Bases de la Descentralización y Artículo 2° de la Ley N° 27867 – Ley Orgánica de Gobiernos Regionales, los Gobiernos Regionales gozan de autonomía política, económica y administrativa en los asuntos de su competencia;

Que, el literal k) del Artículo 10° de la Ley N° 27867 – Ley Orgánica de Gobiernos Regionales, establece que son competencias exclusivas, de acuerdo al artículo 35° de la Ley de Bases de la Descentralización N° 27783, entre otras, organizar y aprobar los expedientes técnicos sobre acciones de demarcación territorial en su jurisdicción, conforme a la ley de la materia;


Que, mediante Ley N° 27795 - Ley de Demarcación y Organización Territorial, se declara de preferente interés nacional el proceso de demarcación y organización territorial del país, aprobándose las definiciones básicas, principios, criterios técnicos y los procedimientos de demarcación territorial, competencia exclusiva del Poder Ejecutivo de conformidad con el numeral 7) del Artículo 102 de la Constitución Política del Perú, a fin de lograr el saneamiento de límites y la organización racional del territorio de la República;

Que, de acuerdo al Artículo 5° de la Ley N° 27795, los Gobiernos Regionales son organismos competentes en asuntos y materias de demarcación territorial, para lo cual a través de sus Áreas Técnicas en demarcación territorial, se encargan de registrar y evaluar los petitorios de la población organizada solicitando una determinada acción de demarcación territorial en su jurisdicción, verifican el cumplimiento de los requisitos, solicitan la información complementaria, organizan y formulan el expediente técnico de acuerdo con el Reglamento de la materia;

Que, el Artículo 3° del Decreto Supremo N° 019-2003-PCM – Reglamento de la Ley N° 27795, establece que son acciones técnicas de demarcación territorial las creaciones, fusiones, delimitaciones y redelimitaciones territoriales, traslados de capital, anexionen de circunscripciones y centros poblados; así como, la categorización y recategorización de centros poblados y cambios de nombre definidas como acciones de normalización; asimismo, de acuerdo al Artículo 8°, los Gobiernos Regionales tienen competencia para aprobar las categorizaciones y recategorizaciones de centros poblados, dentro de su circunscripción;

Que, en dicho contexto normativo, mediante Oficio 28: N° 021-2012/EFT-AM/CP-HUAYANAY, de fecha 01 de octubre del 2012, el Alcalde del Centro Poblado Huayanay, ha efectuado su petitorio para la categorización del Centro Poblado de Huayanay del distrito de Anta, provincia de Acobamba, acompañando la documentación sustentatoria señalada por Ley, para su revisión, evaluación y aprobación correspondiente;

Que, mediante Oficio N° 045-C.P.V.A.-2013, de fecha 05 de junio del 2013, el Alcalde del Centro Poblado de Vista Alegre, ha efectuado su petitorio para la categorización del Centro Poblado de





GOBIERNO REGIONAL
HUANCAVELICA

Resolución Ejecutiva Regional

Nro. - 195 -2013/GOB.REG-HVCA/PR

Huancavelica, 22 JUL 2013.

Vista Alegre del distrito de Anta, provincia de Acobamba, acompañando la documentación sustentatoria señalada por Ley, para su revisión, evaluación y aprobación correspondiente;

Que, asimismo en el marco de lo dispuesto por el inciso c) del Artículo 8° del Decreto Supremo N° 019-2003-PCM – Reglamento de la Ley N° 27795, que precisa como una de las competencias del Gobierno Regional promover de oficio las acciones de demarcación territorial necesarias para la organización territorial del ámbito regional; se realiza las acciones de demarcación territorial para la categorización del Centro Poblado de Casacancha del distrito de Anta, provincia de Acobamba;

Que, estando a la petición formulada, la Sub Gerencia de Planeamiento Estratégico y Acondicionamiento Territorial –Órgano Técnico de Demarcación Territorial del Gobierno Regional Huancavelica-, previa verificación del cumplimiento de los requisitos establecidos en el Artículo 9°, 24° y 36° del Reglamento de la Ley de Demarcación y Organización Territorial, aprobado por Decreto Supremo N° 019-2003-PCM, a través del Informe Técnico N° 014-2013-GOB.REG.HVCA/GRPPyAT-SGPyAT/GLJ emitido por la Ing. Geógrafa Guadalupe Laos Jaramillo, informa que el Centro Poblado de Huayanay se encuentra ubicado geográficamente en el distrito de Anta, provincia de Acobamba y departamento de Huancavelica, en el hemisferio Sur esferoide internacional, zona 18 S, Datum Geodésico WGS 84 UTM entre las coordenadas 534 620 m Este y 8 586 073 m Norte, tomadas en la plaza principal; asimismo, de acuerdo al trabajo de campo efectuado, cuenta con los servicios básicos de educación básica, salud y equipamiento urbano, así como existe vías de comunicación que permite la conexión con los demás centros poblados y su capital distrital;



Que, respecto el Centro Poblado de Vista Alegre, se señala que se encuentra ubicado geográficamente en el distrito de Anta, provincia de Acobamba y departamento de Huancavelica, en el hemisferio Sur esferoide internacional, zona 18 S, Datum Geodésico WGS 84 UTM entre las coordenadas 537 515 m Este y 8 586 666 m Norte, tomadas en la plaza principal; asimismo, de acuerdo al trabajo de campo efectuado, cuenta con los servicios básicos de educación básica, salud y equipamiento urbano, así como existe vías de comunicación que permite la conexión con los demás centros poblados y su capital distrital;

Que, finalmente, sobre el Centro Poblado de Casancha, ésta se encuentra ubicado geográficamente en el distrito de Anta, provincia de Acobamba y departamento de Huancavelica, en el hemisferio Sur esferoide internacional, zona 18 S, Datum Geodésico WGS 84 UTM entre las coordenadas 539 9444 m Este y 8 586 330 m Norte, tomadas en la plaza principal; asimismo, de acuerdo al trabajo de campo efectuado, cuenta con los servicios básicos de educación básica, salud y equipamiento urbano, así como existe vías de comunicación que permite la conexión con los demás centros poblados y su capital distrital;

Que, siendo así, recomienda que los Centros Poblados de **Huayanay** y **Vista Alegre** deben ser categorizados como **Caserío**, siendo sus códigos de ubigeo los siguientes: HCA/CCP-CC.PP.HUAYANAY/080203/06 y HCA/CCP-CC.PP.VISTA ALEGRE/080203/08, respectivamente, y el Centro Poblado de **Casacancha** debe ser categorizado como **Pueblo**, siendo su código de ubigeo el siguiente: HCA/CCP-CC.PP.CASACANCHA/080203/05;

Que, estando al Informe Técnico, acompañado de los expedientes respectivos, con la opinión favorable de la procedencia para la categorización de los centros poblados señalados, corresponde la emisión de la presente Resolución Ejecutiva Regional;

Estando a lo informado y a la opinión legal; y,





GOBIERNO REGIONAL
HUANCAVELICA

Resolución Ejecutiva Regional

Nro. 195 -2013/GOB.REG-HVCA/PR

Huancavelica, 22 JUL 2013.

Con la visación de la Gerencia General Regional, Gerencia Regional de Planeamiento, Presupuesto y Acondicionamiento Territorial, Sub Gerencia de Planeamiento Estratégico y Acondicionamiento Territorial, Oficina Regional de Asesoría Jurídica y la Secretaría General;

En uso de las atribuciones conferidas por la Constitución Política del Perú, Ley N° 27783: Ley de Bases de la Descentralización, Ley N° 27867: Ley Orgánica de los Gobiernos Regionales, modificado por la Ley N° 27902 y la Ley N° 27795;

SE RESUELVE:

ARTICULO 1°.- APROBAR la Categorización a CASERIO del Centro Poblado de HUAYANAY con número de Registro HCA/CCP-CC.PP. HUAYANAY/080203/06, perteneciente al distrito de Anta, provincia de Acobamba y departamento de Huancavelica, al mismo que a partir de la expedición de la presente Resolución se le denominará CASERIO HUAYANAY.

ARTICULO 2°.- APROBAR la Categorización a CASERIO del Centro Poblado de VISTA ALEGRE con número de Registro HCA/CCP-CC.PP. VISTA ALEGRE/080203/08, perteneciente al distrito de Anta, provincia de Acobamba y departamento de Huancavelica, al mismo que a partir de la expedición de la presente Resolución se le denominará CASERIO VISTA ALEGRE.

ARTICULO 3°.- APROBAR la Categorización a PUEBLO del Centro Poblado de CASANCHA con número de Registro HCA/CCP-CC.PP. CASANCHA/080203/05, perteneciente al distrito de Anta, provincia de Acobamba y departamento de Huancavelica, al mismo que a partir de la expedición de la presente Resolución se le denominará PUEBLO CASANCHA.

ARTICULO 4°.- ENCARGAR a la Sub Gerencia de Planeamiento Estratégico y Acondicionamiento Territorial del Gobierno Regional de Huancavelica, la inscripción de los CASERIOS HUAYANAY y VISTA ALEGRE, así como del PUEBLO CASANCHA en el Padrón y en el Archivo correspondientes.

ARTICULO 5°.- REMITIR copia de la presente Resolución a la Dirección Nacional Técnica de Demarcación Territorial de la Presidencia del Consejo de Ministros, para su registro en el Archivo Nacional y asimismo al Instituto Nacional de Estadística e Informática – INEI, para ser considerado en el directorio de centros poblados y sus fines censales.

ARTICULO 6°.- COMUNICAR el presente Acto Resolutivo a la Municipalidad Distrital de Anta, Municipalidad Provincial de Acobamba, Municipalidad Provincial de Huancavelica, a los Órganos Competentes del Gobierno Regional Huancavelica, Sub Gerencia de Planeamiento Estratégico y Acondicionamiento Territorial e interesados, para los fines pertinentes.

REGISTRESE, COMUNIQUESE Y ARCHIVESE.

